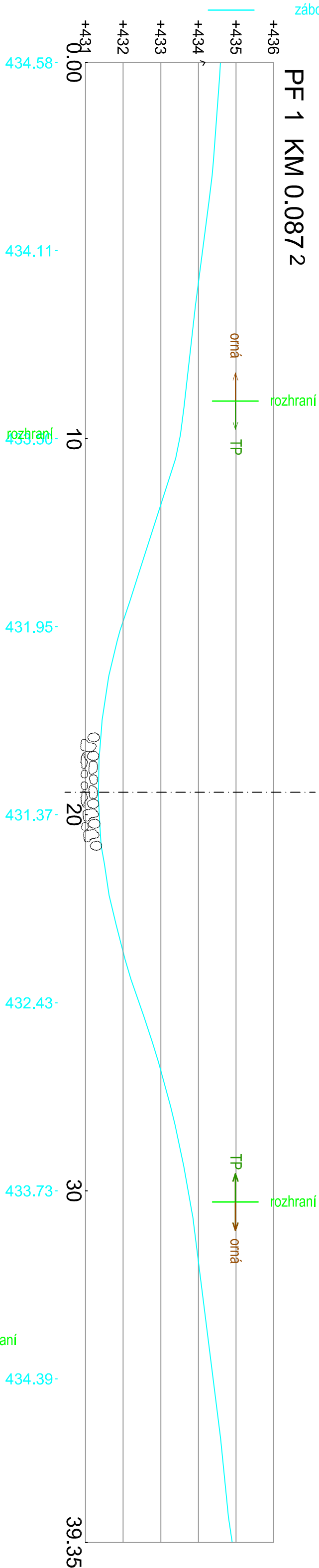
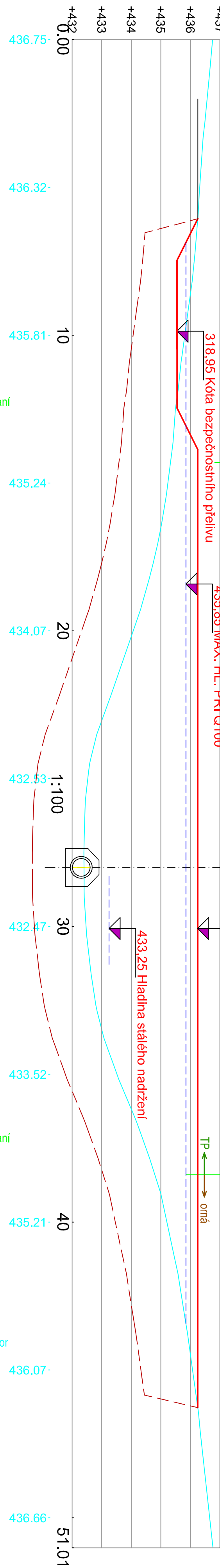


SRN 1 Zbyhňevíce  
PODÉLNÝ ŘEZ HRÁZÍ, PŘÍČNÉ ŘEZY SRN1  
M 1 : 100/100

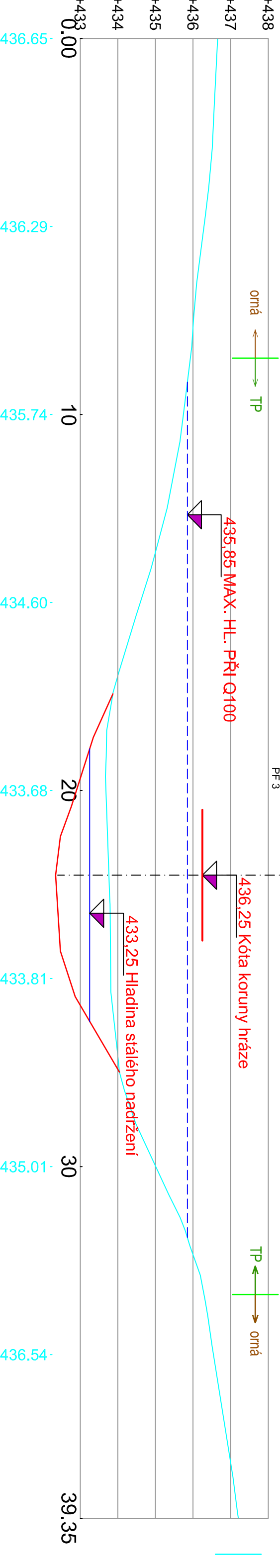
PF 1 KM 0,087 2



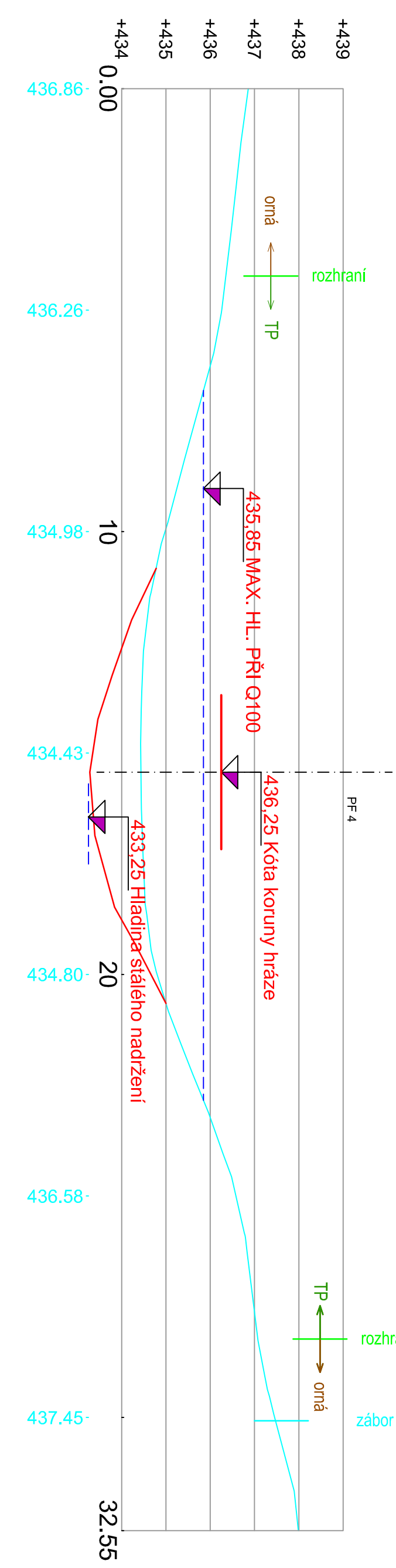
PF 2 KM 0,1024 PF Hrází



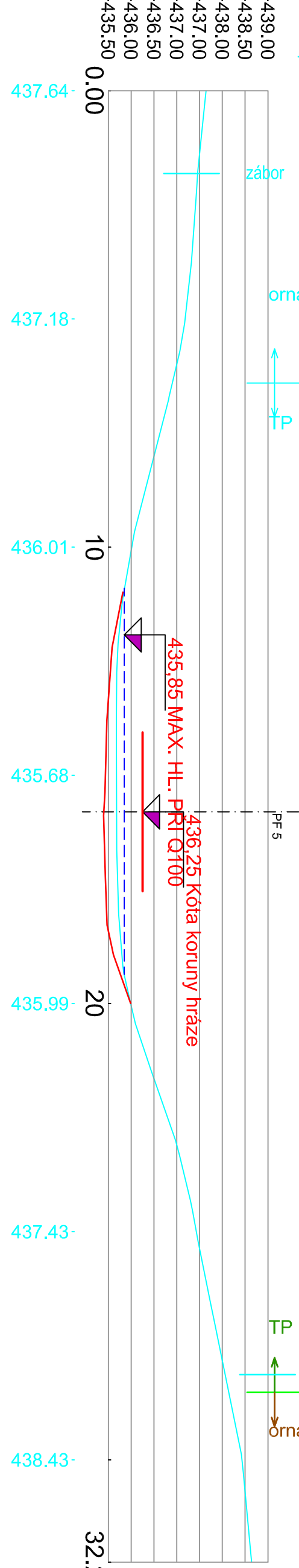
PF 3 KM 0,1174



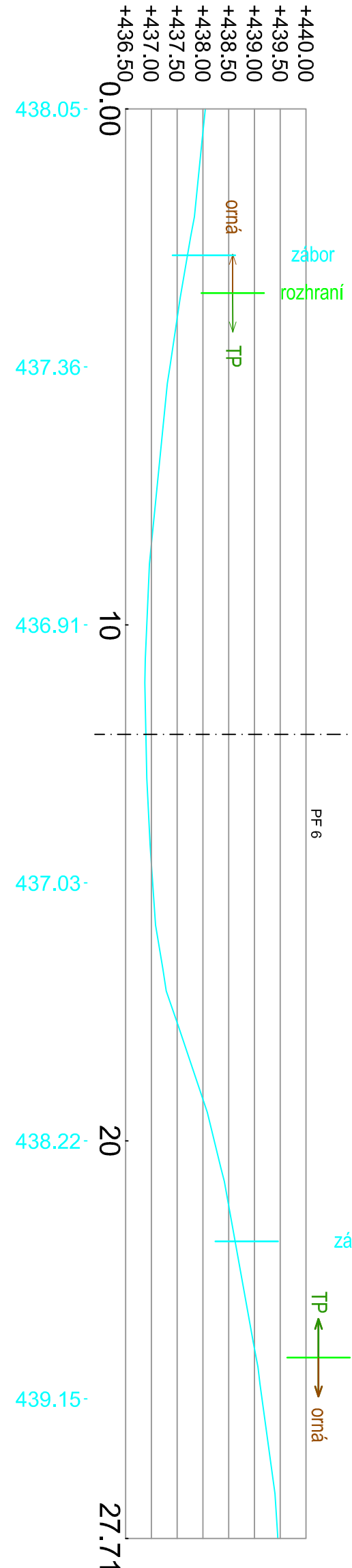
PF 4 KM 0,132 4




PF 5 KM 0,1474



PF 6 KM 0,162 4



Vškový systém : Bp v m n.m.

Kreslil		Vypísal		Zodp. projektant	
		Ing. Janovská M.		Ing. Filip J.	
Kraj: Pardubický				Obč. Moravice	
Investor: SPÚ – Pobočka Chrudim					
Akce: Komplexní pozemková úprava v k.ú. Zbyhňevíce					
Odsah: SRN1					
PŘÍČNÉ ŘEZY ZÁTOPOU, PODÉLNÝ ŘEZ HRAZÍ					
<div><div><b>GEOVAP</b></div><div>Geovap s.r.o. IČO 250 03 2500 tel. 46024111, fax 4602314</div></div>					
Stupeň		DTR			
Datum		03/2018			
Formát		5x44			
Zak. číslo		184/2016			
Měřítko		Ots. přílohy			
1 : 100		F.2.4.			